

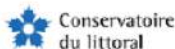
# Le Sentier de l'Anguille



Saint-Sulpice  
de  
Grimbouville



*Nos beaux espaces naturels*



DEPARTEMENT DE  
**L'EURE**  
en Normandie

# Sentier de l'Anguille



Départ du sentier : au niveau du parking de la mairie de St Sulpice de Grimbouville  
Pour le départ : profitez du panorama aux abords de la maison médiévale, puis descendez sur la droite pour rejoindre le départ du sentier.



GPS : 49°22'36.7"N 0°26'44.6"E



## Infos pratiques pour promeneurs



Restez sur le sentier pour ne pas déranger la faune et abîmer la flore



Tout public



Ramassez vos déchets



Ne cueillez pas les fleurs



Chien en laisse



Chaussures étanches conseillées



## Ouvrez grand les yeux

La quiétude de ce sentier vous propose une découverte de la nature au fil des saisons. Ecoutez, sentez, observez le spectacle perpétuel de la nature :



Des espèces végétales typiques : l'iris des marais, la menthe aquatique, le roseau...



De nombreuses espèces animales : la cigogne blanche, le triton crêté et la grenouille agile, ainsi que de nombreux insectes comme les criquets ou les libellules.



Panorama : à l'entrée du sentier, vous pourrez admirer la maison médiévale, les chaumières et leur verger, en profitant d'une vue dégagée sur la vallée de la Risle.





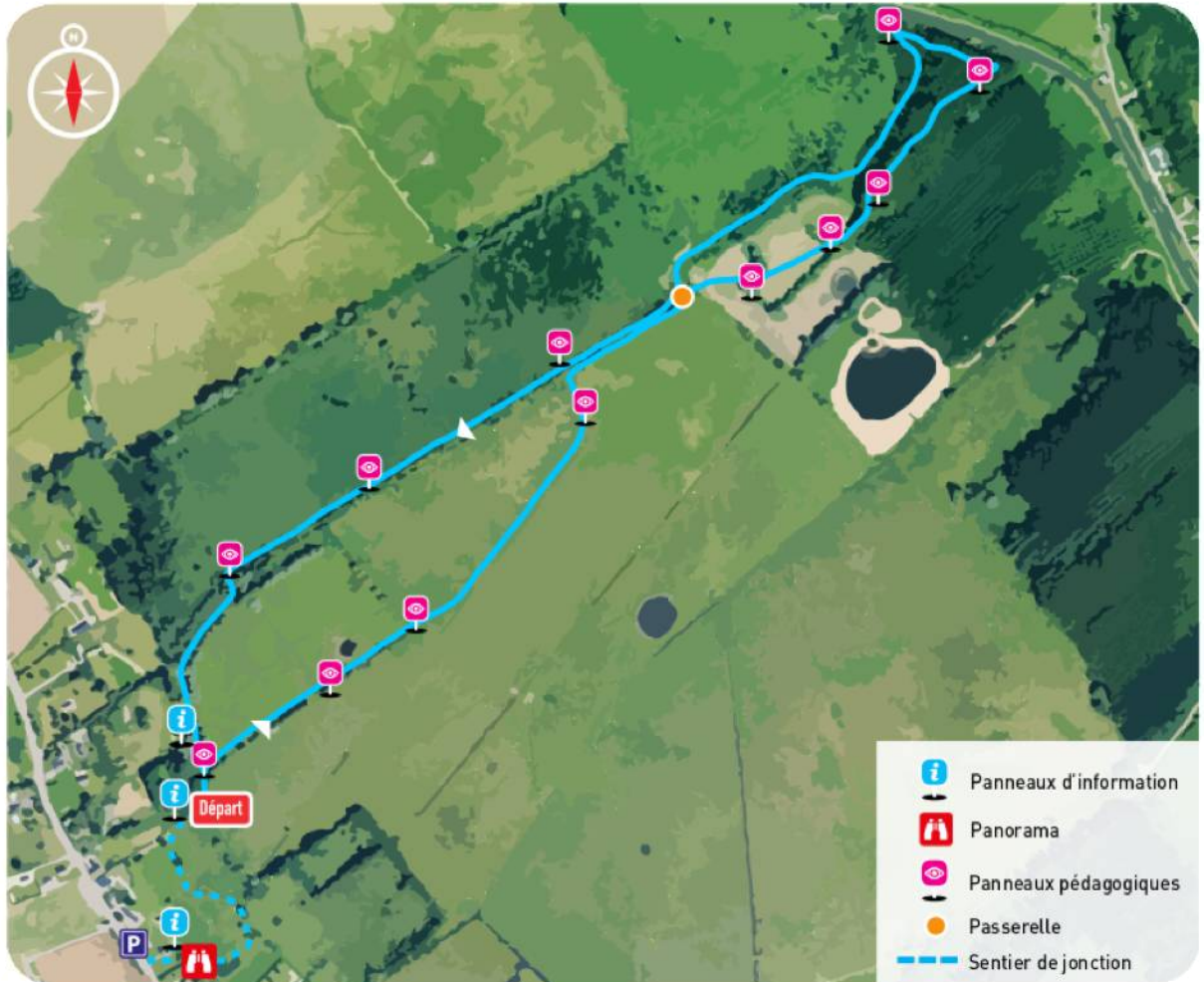
# Plan du sentier

Sentier de l'Anguille

1h30 / 3.5 km

Possibilité de raccourcir la promenade de 30 minutes en empruntant la passerelle.

Suivez le fléchage bleu.



# À ne pas rater



Zones de **transition entre milieux terrestres et aquatiques**, ces marais constituent un maillon important du réseau de **zones humides de l'estuaire de la Seine**. De nombreuses espèces végétales et animales typiques s'épanouissent dans cet habitat d'exception, comme l'iris des marais, le criquet ensanglanté ou encore la cigogne blanche qui fait son nid chaque année en haut des grands arbres.

En avançant sur le sentier, vous traversez plusieurs **sources et fossés en eau** qui sillonnent cet espace naturel jusqu'à la rivière. Autrefois creusés pour drainer les sols, ils sont très appréciés par **l'anguille** : cette espèce en danger critique d'extinction a d'ailleurs donné son nom au sentier, car elle est **emblématique des marais de la Risle maritime**.

Des grandes mares permanentes aux trous d'eau temporaires, la vie aquatique est partout dans le marais ! Au printemps, **de nombreux amphibiens** viennent pondre leurs œufs. C'est aussi la saison des amours pour **les libellules dont les larves sont aquatiques** et peuplent les nombreux plans d'eau du site.

Façonnés par des usages traditionnels au fil des siècles, les paysages de la vallée de la Risle témoignent d'un lien étroit entre **patrimoine historique et naturel**. Les **arbres têtards** en sont le parfait exemple : traditionnellement taillés pour fournir du bois de chauffage, leur forme si particulière **favorise la présence des insectes et animaux**.

Les prairies sont pâturées par des **animaux rustiques**, adaptés au sol humide des marais : en toute saison, vous pourrez observer les troupeaux de vaches écossaises aux grandes cornes et d'élégants chevaux camarguais qui gardent les lieux !



# à découvrir



## *Le Marais Vernier*

Au sein d'un ancien méandre de la Seine, cette vaste zone humide est un couloir de migration reconnu des oiseaux et abrite une richesse écologique exceptionnelle.


+ d'infos : [www.tourisme-quillebeuf.com](http://www.tourisme-quillebeuf.com)



## *Le Musée Alfred Canel*

À Pont-Audemer, ce musée regroupe le patrimoine légué par cet homme de lettres du XIX<sup>ème</sup> siècle.

+ d'infos : [www.tourisme-pontaudemer-rislenormande.com](http://www.tourisme-pontaudemer-rislenormande.com)



## *Le Parc naturel régional des Boucles de la Seine normande*

Circuits de découverte, sentiers de randonnée, animations nature et bien d'autres : à Notre-Dame-de-Bliquetuit, la Maison du Parc vous accueille et vous informe sur ses multiples richesses.

+ d'infos : [www.pnr-seine-normande.com](http://www.pnr-seine-normande.com)



## *Le Mont Courel*

Le «Sentier des Bruyères» traverse ce boisement aux milieux naturels remarquables, en offrant de beaux panoramas sur l'estuaire de la Seine.

+ d'infos sur le sentier : [www.eure-tourisme.fr](http://www.eure-tourisme.fr)



## ► Envie d'une autre pause nature ?

Découvrez les beaux espaces naturels de l'Eure sur  
[eure-tourisme.fr](http://eure-tourisme.fr)

## ► l'Eure #jesuisailleursennormandie

En Normandie, renouez avec l'essentiel.  
À 1h de Paris, l'Eure vous promet une  
infinité d'expériences.

Juste pour vous ou avec vos proches,  
prenez le temps de découvrir, de partager,  
de goûter aux plaisirs simples de la vie.

*l'Eure* ) #JE SUIS  
AILLEURS  
EN NORMANDIE

PRÉPAREZ VOTRE SÉJOUR SUR [EURE-TOURISME.FR](http://EURE-TOURISME.FR)

#JESUISAILLEURSENNORMANDIE



DÉPARTEMENT DE  
**L'EURE**  
en Normandie

Ce site fait partie d'un réseau d'espaces naturels gérés par le Parc naturel régional. Il y mène ainsi des actions de connaissance, de gestion et de restauration, de sensibilisation et de valorisation en faveur des milieux et des espèces. [www.pnr-seine-normande.com](http://www.pnr-seine-normande.com) - 02 35 37 23 16